

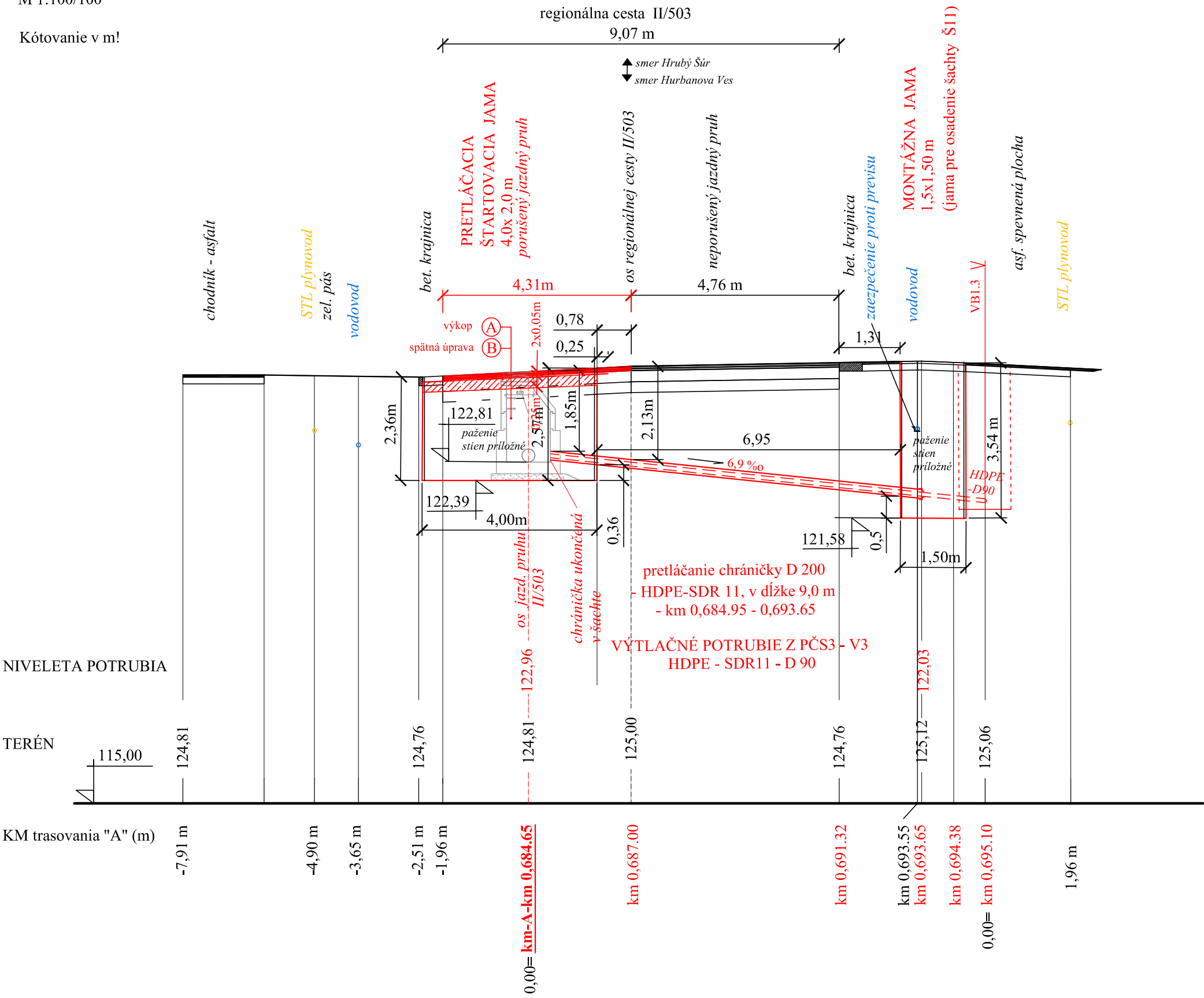
VZOROVÝ REZ - na stoke "A" - výtlak "V3" (km 0,684.95 - 0,693.65)

PRETLÁČANIA CHRÁNIČKY pod regionálnou cestou II/503

- pre výtlačné potrubia splaškových vôd

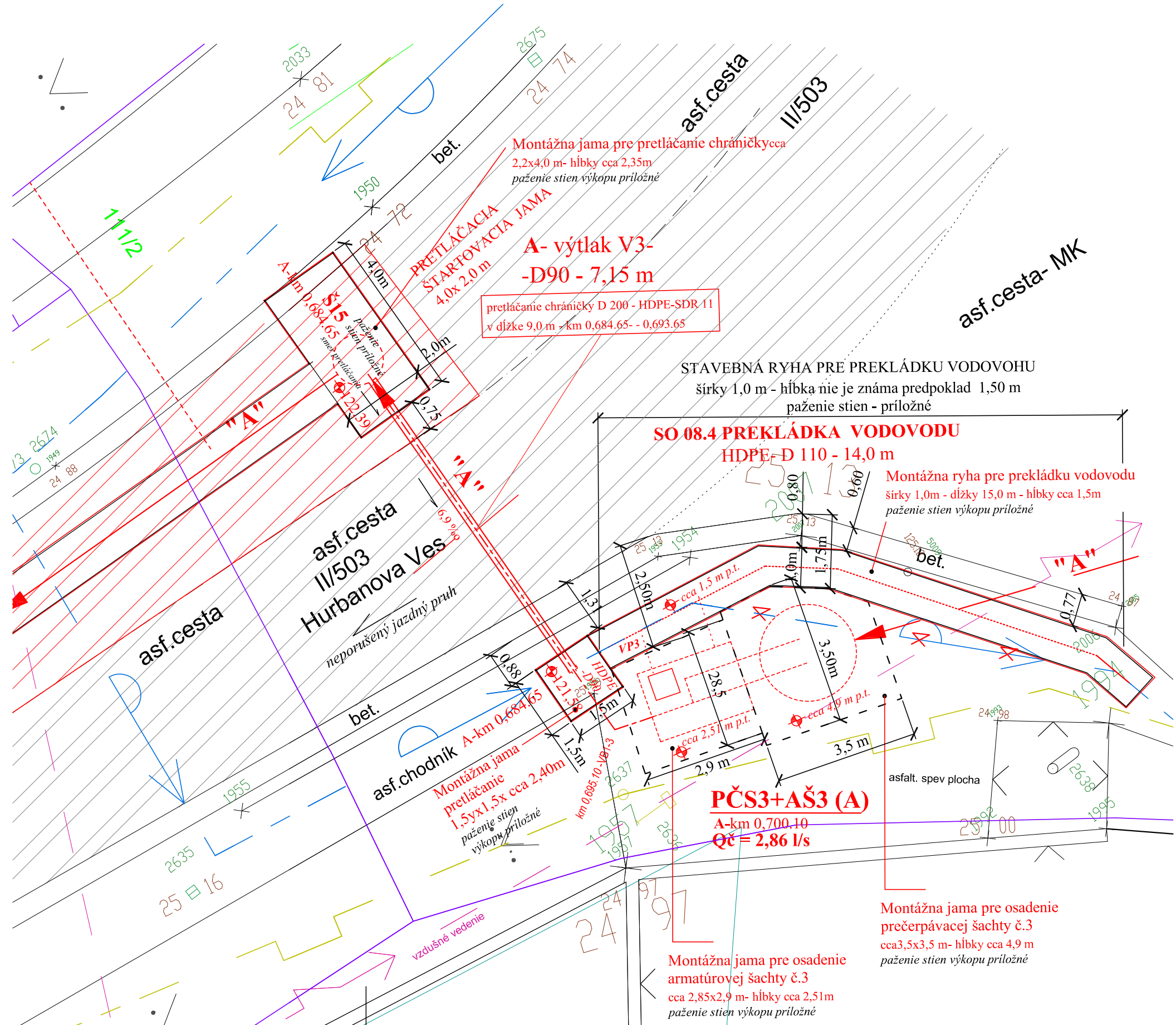
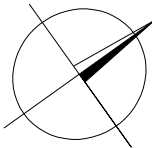
M 1:100/100

Kótovanie v m!



SITUÁCIA :

M 1:100



POZNÁMKY:

1. PRED ZAHÁJENÍM VÝKOPOVÝCH PRÁC JE POTREBNÉ VYTÝČIŤ VŠETKY JESTVUJÚCE INŽINIERSKÉ SIETE ICH SPRÁVCAMI.  
(pri spracovaní PD pre SP neboli od správcov vedení známe priemery ani hĺbky uloženia vedení pod terénom)

POPIS BÚRANIA A SPÄTNEJ ÚPRAVY REGIONÁLNEJ CESTY II/503 :

- Ⓐ - Pred zahájením výkopových prác v intraviláne obce je potrebné :  
CELÚ ŠÍRKU PORUŠENÉHO JAZDNÉHO PRUHU (po os cestty) VOZOVKY - **ODFRÉZOVAŤ** o hr. 2x 0,05m - ZAREZANÍM A JEJ STUPŇOVITÝM ODSTRÁNENÍM VRSTIEV VOZOVKY .
- Ⓑ - Po osadení kanalizačného potrubia do stavebnej ryhy a obšpe potrubia je potrebné :  
1/ ZASYPAŤ STAVEBNÚ RYHU (budovanie po úsekoch) PO VRSTVÁCH ZHUTŇOVANOU ŠTRKODRVINOU;  
2/ NÁSLEDNE RYHU V CELEJ JEJ ŠÍRKE ZABETÓNOVAŤ V HRÚBKE 0,25 m;  
3/ VO VÝŠKE 0,10 m POD NIVELETOU VOZOVKY SO ZVÁRANOU OCELOVOU SIEŤOVINOU, S VYLOŽENÍM 0,25 m PO OBOCH STRANÁCH ZASYPAanej STAVEBNEJ RYHY;  
4/ ZRIADENIE PENETRAČNÉHO POSTREKU BETÓNOVÉHO PODKLADU;  
5/ Posledná fáza spätnej úpravy regionálnej cesty = POLOŽENIE VRSTVY ASFALTOVÉHO BETÓNU NA CELÚ ŠÍRKU PORUŠENÉHO JAZDNÉHO PRUHU v hr. 2x0,05 m.

	PORUŠENÝ JAZDNÝ PRUH VÝTAVBOU - RC II/503
	NEPORUŠENÝ JAZDNÝ PRUH REGIONÁLNEJ CESTY II/503

VÝŠKOVÝ SYSTÉM B.p.v.:

PODĽA ZÁKONA O AUTORSKÝCH PRÁVACH JE BEZ SÚHLASU AUTORA ZAKÁZANÉ AKÉKOLVEK ŠÍRENIE ALEBO KÓPIOVANIE TOHTO PROJEKTU. TENTO PROJEKT JE VYPRACOVANÝ PRE STAVEBNÉ POVOLENIE.  
NEPREBERÁME ZODPOVEDNOSŤ ZA JEHO POUŽITIE NA INÝ AKO TENTO ÚČEL.

Navrhlo:	AXA Projekt, s.r.o., Mierové nám. 3165/5, Galanta 924 01		
Zodp. projektant:	Ing. Karol Považan		
Vypracoval:	Ing. Karol Považan		
Miesto:	Obec Hrubý Šúr		
Investor:	Obec Hrubý Šúr, ObÚ Hrubý Šúr č. 205, 903 01		
Čast':	<b>E.II Splašková kanalizácia SO06+SO07+SO08</b>		
Stavba:	<b>Verejná kanalizácia a ČOV Hrubý Šúr</b>		
Obsah:	PRETLÁČANIE CHRÁNIČKY č.1 - regionálnej cesty II/503 pre výtlak splaškových vôd "V3", na stoke "A" - km 0,684.95 až 0,693.65		
Formát:	6 x A4		
Dátum:	06/2020		
Účel:	DSP		
Č. zákazky:	D025-2018		
Č. oprávnenia:	3767/A2		
Mierka:	1:100 1:100/100		Číslo výkresu: <b>E.II-47</b>